
ACTA DE LA REUNIÓN DE TRABAJO DE LA DIMENSIÓN DE DESARROLLO ECONÓMICO – MCLCP AMAZONAS
Taller participativo para la construcción del Acuerdo de Gobernabilidad 2027-2030 para el desarrollo económico de la
región Amazonas

Chachapoyas, 9 de junio del 2026

En la ciudad de Chachapoyas, provincia de Chachapoyas, departamento de Amazonas, siendo las 9:10 a.m. del 9 de junio del 2026, reunidos en la sala de reuniones de la MCLCP Amazonas, los integrantes de la comisión de desarrollo económico, se da por iniciado el Taller participativo para la construcción del Acuerdo de Gobernabilidad 2027-2030 para el desarrollo económico de la región Amazonas, liderada por Yuri Pelaez Poclín, secretario Técnico de la MCLCP Amazonas y la participación de representantes de las siguientes instituciones y organizaciones:

1. Víctor Chavez Mas – Sub Gerencia de Comunidades nativas y Campesinas del Gobierno Regional Amazonas
2. Segundo Chuquipiondo Visalot – Dirección Regional Agraria Amazonas
3. Romel Zegarra Vega – Cámara de Comercio, Agricultura e Industria de Amazonas
4. Deyanira Huablocho Reyna – Dirección Regional de Trabajo y Promoción del Empleo
5. Gissela Tuesta Sifuentes - Dirección Regional de Trabajo y Promoción del Empleo
6. Heime Harold Ramírez Tello - Dirección Regional de Trabajo y Promoción del Empleo
7. Luz Elena Díaz Arias - Dirección Regional de Trabajo y Promoción del Empleo
8. Sintia Yanela Santos Pintado – Oficina de Estadística del Gobierno Regional Amazonas
9. Jorge Isaac Tafur Santillán - Oficina de Estadística del Gobierno Regional Amazonas
10. Yecenia Maicelo Rubio – U.E Proamazonas
11. María Fernanda Alvitez Núñez – Dirección Regional de Vivienda, Construcción y Saneamiento
12. Karla Katuska Gallegos Chu – SUNAFIL
13. Abelardo Chuquipoma Moreno – SUTRAN
14. Fidel Asenjo Pérez – Past Coordinador MCLCP Amazonas
15. Julio E. Aseno Larizbeascoa – Dirección Regional de la Producción
16. Mercedes Haydee Zumaeta Lozano – SUTRAN
17. Rolando E. Aquino Peña – SUNAFIL
18. Elver Manuel Cabrejos Escalante - SUNARP

BIENVENIDA Y PRESENTACIÓN DE LA AGENDA DE LA REUNIÓN

El Secretario Técnico de la MCLCP Amazonas, saludó y dio la bienvenida a todos los presentes y presentó los objetivos del Taller participativo para la construcción del Acuerdo de Gobernabilidad 2027-2030 para el desarrollo económico de la región Amazonas. Seguidamente presentó los Roles y funciones de la MCLCP, los Acuerdos de Gobernabilidad y la descripción de actividades para el desarrollo del taller. Finalmente, se dio inicio al desarrollo de la agenda:

DESARROLLO DE LA AGENDA

AGENDA 1: PANEL IDENTIFICACIÓN DE PROBLEMAS E INTERVENCIONES PARA EL DESARROLLO ECONÓMICO DE LA REGIÓN AMAZONAS 2027-2030

En este punto de agenda, se tuvo la presentación de matrices: MATRIZ 1: IDENTIFICACIÓN DE PROBLEMAS, ¿CUÁLES SON LOS PROBLEMAS QUE AFECTAN A LA POBLACIÓN? Y MATRIZ 2: IDENTIFICACIÓN DE INTERVENCIONES Y RESPONSABLES:

- Identificación de Problemas e Intervenciones para el Desarrollo Productivo y Agrario de la Región Amazonas a cargo de la Dirección Regional de la Producción <https://goo.su/LmlgG> y Dirección Regional Agraria <https://goo.su/cGdZwCt>

Presentación de la Dirección Regional de la Producción

¿CUÁLES SON LOS PROBLEMAS QUE AFECTAN A LA POBLACIÓN?
MATRIZ 1: IDENTIFICACIÓN DE PROBLEMAS

TÉCNICA: LLUVIA DE IDEAS
DIMENSIÓN: **ECONÓMICO**
FUNCIÓN: PRODUCCIÓN
FUENTE: <https://goo.su/7ldk5>

CLASIFICACIÓN	N°	PROBLEMA PÚBLICO	FACTORES QUE CONTRIBUYEN AL PROBLEMA	EFECTOS EN LA POBLACION	SEGUN LINEA DE VIDA (Marque con una X en el grupo etario)					
					Primera Infancia (0-5)	Niñez (6-11)	Adolescencia (12-17)	Juventud (18-29)	Adultez (30-59)	Adulto Mayor (60 a más)
Producción Acuicola	1	Insuficiente formalización de la actividad acuícola mediante el otorgamiento de derechos acuícola	Limitación presupuestal para contratación de formalizadores Alto costos de transporte de los formalizadores hacia las CCNN	El acuicultor no aprovecha los beneficios de la formalización como el acceso a créditos financieros y programas del estado Dificultad para ingresar su producto a mercados competitivos Incremento de la informalidad					X	
	2	Limitada formalización de los pescadores artesanales no embarcados mediante permisos de pesca.	Limitación presupuestal para contratación de formalizadores Alto costos de transporte de los formalizadores hacia las CCNN	El pescador artesanal no aprovecha los beneficios de la formalización como el acceso a créditos financieros, programas del estado y bonos económicos Dificultad para ingresar su producto a mercados competitivos Incremento de la informalidad Uso de prácticas inadecuadas para la extracción de los peces de los cuerpos de agua (ríos, lagos, lagunas, etc.)					X	
	3	Insuficiente asistencia técnica para el fortalecimiento de las actividades acuícolas y pesqueras artesanales.	Limitado fortalecimiento institucional de la DIREPRO (insuficientes profesionales y asignación presupuestal)	Bajos rendimientos en la producción Prácticas inadecuadas de producción (densidad de					X	
			No se cuentan con oficinas desconcentradas de SANIPES, FONDEPES	siembra, alimentación, sanidad, etc.) Alta mortalidad de peces en estanques cuando existen desastres naturales						

MATRIZ 2: IDENTIFICACIÓN DE INTERVENCIONES Y RESPONSABLES

DIMENSIÓN: SOCIAL SOCIODEMOGRÁFICO

N°	PROBLEMA PÚBLICO	¿CUÁLES SERÍAN LAS INTERVENCIONES DEL GOBIERNO REGIONAL EN LOS AÑOS 2027-2030?	RESPONSABLE O RESPONSABLES	LÍNEA BASE	META A LOGRAR AL 2030
1	Insuficiente formalización de la actividad acuícola mediante el otorgamiento de derechos acuícola	Fortalecimiento de la programa presupuestal 094: ordenamiento y desarrollo de la acuicultura con la finalidad de gestionar mayor asignación de recursos económicos para implementar servicios y bienes e incrementar la formalización acuícola	GRDE-DIREPRO	60	60
2	Limitada formalización de los pescadores artesanales no embarcados mediante permisos de pesca.	Fortalecimiento de la programa presupuestal 095: fortalecimiento de la pesca artesanal con la finalidad de gestionar mayor asignación de recursos económicos para implementar servicios y bienes e incrementar la formalización de la pesca artesanal	GRDE-DIREPRO	100	100
3	Insuficiente asistencia técnica para el fortalecimiento de las actividades acuícolas y pesqueras artesanales.	Fortalecimiento de los programas presupuestales 094 y 095 con la finalidad de gestionar mayor asignación de recursos económicos para implementar servicios y bienes sobre el fortalecimiento de capacidades de los acuicultores y pescadores artesanales	GRDE-DIREPRO	120	120

Presentación de la Dirección Regional Agraria



¿CUÁLES SON LOS PROBLEMAS QUE AFECTAN A LA POBLACIÓN? MATRIZ 1: IDENTIFICACIÓN DE PROBLEMAS

TÉCNICA: LLUVIA DE IDEAS
DIMENSIÓN: ECONÓMICO
FUNCIÓN: AGRICULTURA
FUENTE: <https://goo.gl/7ldk5>

CLASIFICACIÓN	N°	PROBLEMA PÚBLICO	FACTORES QUE CONTRIBUYEN AL PROBLEMA	EFECTOS EN LA POBLACION	SEGUN LINEA DE VIDA (Marque con una X en el grupo etario)					
					Primera Infancia (0-5)	Niñez (6-11)	Adolescencia (12-17)	Juventud (18-29)	Adultez (30-59)	Adulto Mayor (60 a más)
Asistencia Técnica a productores	1	Insuficiente cobertura de asistencia técnica y capacitación para los productores agrarios.	<ul style="list-style-type: none"> - Deficiente planificación de cultivos y manejo agronómico. - Baja capacidad para implementar buenas prácticas agrícolas. - Débil articulación institucional y organizativa. - Dificultad de acceso por diversidad territorial y climática. - Falta de orientación y nuevos conocimientos en la conversión y conservación del producto. 	<ul style="list-style-type: none"> - Producción en más tiempo. - Producto no competitivo contra empresas grandes. - Menos ingresos. - La venta del insumo en menor costo. - Posible pérdida del insumo. - Uso excesivo de la tierra en la diversidad de productos. 	X	X	X		X	
Cobertura de Riego	1	Insuficiente provisión del servicio de agua para riego	<ul style="list-style-type: none"> - Falta de proyectos innovadores en cultivo y riego - Indiferencia por entes bancarios, gubernamentales e institucionales en el diálogo de necesidades y escucha de ideas. 	<ul style="list-style-type: none"> - Falta de diversificación en el insumo cultivado. - Limitación de temporadas de cultivo para la siembra - Limitación de recursos naturales y tecnológicos. - Sin calidad en la producción. 		X		X	X	
	2	Baja implementación de tecnologías de riego eficientes en la actividad agrícola.	<ul style="list-style-type: none"> - Uso de herramientas tradicionales - Manejo y uso incorrecto de los medios digitales para la comunicación y capacitación de agricultores 	<ul style="list-style-type: none"> - Afectación de cultivos por lluvias. - Menos producción. - Pérdida de cultivos. 				X	X	
Titulación de predios	1	Débil avance en la formalización y titulación de predios rurales.	<ul style="list-style-type: none"> - Débil articulación interinstitucional entre entidades agrarias y registrales. - Altos costos y complejidad de los procesos de saneamiento físico-legal. 	<ul style="list-style-type: none"> - Abuso de zonas naturales. 					X	
	2	Insuficiente saneamiento físico-legal de los territorios de comunidades nativas y campesinas.	<ul style="list-style-type: none"> - Dispersión geográfica y difícil accesibilidad a zonas rurales. - Supervisión, control y autorización de MIDAGRI. 	<ul style="list-style-type: none"> - Falta de conocimiento en uso de plaguicidas prohibidos. 						
Protección Agraria	1	Insuficiente protección de las áreas agrícolas afectadas por eventos climáticos extremos mediante mecanismos de indemnización del Seguro Agrario Catastrófico.	<p>Factores relacionados con la cobertura y protección</p> <ul style="list-style-type: none"> - Limitada difusión e información sobre los alcances, beneficios y procedimientos del Seguro Agrario Catastrófico (SAC). - Insuficiente identificación y registro oportuno de productores 	<p>Efectos directos</p> <ul style="list-style-type: none"> - Incremento de las pérdidas económicas de los productores agrarios afectados por eventos climáticos extremos. - Disminución de la capacidad de recuperación de las unidades productivas 				X	X	X
	2	Reducido acceso de productores agrarios a los	<p>Factores relacionados con la gestión del riesgo agrario.</p> <ul style="list-style-type: none"> - Incremento de la frecuencia e intensidad de eventos climáticos extremos que afectan la producción agrícola. - Escasa implementación de sistemas de monitoreo y alerta temprana para riesgos climáticos. 	<p>Efectos indirectos</p> <ul style="list-style-type: none"> - Disminución de la productividad y producción agropecuaria regional. - Reducción de los ingresos familiares de la población rural. - Aumento de la vulnerabilidad socioeconómica de los hogares dedicados a la agricultura familiar. - Mayor endeudamiento de los productores para restablecer sus actividades productivas. 				X	X	X

	beneficios del Seguro Agrario Catastrófico.	<ul style="list-style-type: none"> - y áreas agrícolas afectadas por eventos climáticos adversos. - Debilidad en los mecanismos de evaluación, verificación y reporte de daños agrarios. - Limitada capacidad operativa de las Agencias Agrarias para la atención de siniestros y gestión de indemnizaciones. <p>Factores relacionados con el acceso de los productores</p> <ul style="list-style-type: none"> - Deficiencias en los procesos de empadronamiento y actualización del padrón de productores agrarios. - Dificultades geográficas y de conectividad para el reporte oportuno de daños y atención de solicitudes. - Insuficiente acompañamiento técnico a productores durante el proceso de activación y cobro de indemnizaciones. <p>Factores relacionados con la gestión del riesgo agrario.</p> <ul style="list-style-type: none"> - Incremento de la frecuencia e intensidad de eventos climáticos extremos que afectan la producción agrícola. - Escasa implementación de sistemas de monitoreo y alerta temprana para riesgos climáticos. 	<ul style="list-style-type: none"> - agropecuarias después de un siniestro. - Reducción de la superficie agrícola cultivada debido a la falta de recursos para la rehabilitación de cultivos. - Menor acceso de los productores a compensaciones económicas e indemnizaciones por daños agrícolas. - Incremento del riesgo de pérdida del capital de los pequeños productores agrarios. <p>Efectos indirectos</p> <ul style="list-style-type: none"> - Disminución de la productividad y producción agropecuaria regional. - Reducción de los ingresos familiares de la población rural. - Aumento de la vulnerabilidad socioeconómica de los hogares dedicados a la agricultura familiar. - Mayor endeudamiento de los productores para restablecer sus actividades productivas. 							
--	---	--	--	--	--	--	--	--	--	--

MATRIZ 2: IDENTIFICACIÓN DE INTERVENCIONES Y RESPONSABLES

DIMENSIÓN: ECONÓMICO

N°	PROBLEMA PÚBLICO	¿CUÁLES SERÍAN LAS INTERVENCIONES DEL GOBIERNO REGIONAL EN LOS AÑOS 2027-2030?	RESPONSABLE O RESPONSABLES	LÍNEA BASE	META A LOGRAR AL 2030
1	Insuficiente cobertura de asistencia técnica y capacitación para los productores agrarios.	Asistencia técnica y fortalecimiento de capacidades a productores agrarios mediante la ejecución de proyectos productivos de ganadería bovina y cultivos de papa, cacao y plátano.	GRDE-DRA		
2	Insuficiente provisión del servicio de agua para riego	Intervención mediante proyectos de infraestructura hidráulica para riego en los sectores de Yeso y Coccocho.	GRDE-DRA		
3	Baja implementación de tecnologías de riego eficientes en la actividad agrícola.		GRDE-DRA		
4	Débil avance en la formalización y titulación de predios rurales.	Intervención a través de programas estatales de titulación y saneamiento físico-legal, esto en convenio con el PTRT3 - Proyecto de Catastro, Titulación y Registro de Tierras Rurales en el Perú.	GRDE-DRA		
5	Insuficiente saneamiento físico-legal de los territorios de comunidades nativas y campesinas.		GRDE-DRA		
6	Insuficiente protección de las áreas agrícolas afectadas por eventos climáticos extremos mediante mecanismos de indemnización del Seguro Agrario Catastrófico.	Difusión y socialización del Seguro Agrario Catastrófico mediante campañas informativas dirigidas a productores agropecuarios sobre cobertura, requisitos y procedimiento de activación del seguro.	GRDE-DRA		
7	Reducido acceso de productores agrarios a los beneficios del Seguro Agrario Catastrófico.	Identificación y reporte de daños ocasionados por eventos climáticos adversos (lluvias intensas, inundaciones, sequías, plagas y enfermedades) a través de las Agencias Agrarias provinciales. Empadronamiento y validación de productores afectados, facilitando el acceso a las indemnizaciones del SAC. Articulación del SAC con acciones de respuesta ante emergencias agrarias, complementando la ayuda con semillas, insumos y herramientas a través del Programa Presupuestal 068.		GRDE-DRA	

- Identificación de Problemas e Intervenciones para el Desarrollo Exportador y Turístico de la Región Amazonas a cargo de la Unidad Ejecutora Proamazonas <https://goo.su/r4XhPU>
Presentación de la Unidad Ejecutora Proamazonas

IDENTIFICACIÓN DEL PROBLEMA PÚBLICO

PROBLEMA PÚBLICO: Los turistas nacionales, internacionales y excursionistas reciben servicios turísticos públicos en condiciones inadecuadas.

Factores Contribuyentes

- Deficiente infraestructura de conectividad
- Inexistencia o deficiencia de infraestructura turística
- Limitada señalización y servicios complementarios
- Tiempos de viaje prolongados

Efectos en la Población

- Baja satisfacción del visitante
- Riesgo de accidentes por falta de seguridad
- Reducción de la permanencia turística
- Impacto negativo en la economía local

Línea de vida afectada: Primera Infancia · Niñez · Adolescencia · Juventud · Adulthood · Adulto Mayor

INTERVENCIONES Y RESPONSABLES 2027–2030

Infraestructura Turística

Mejoramiento y ampliación de infraestructura turística pública en recursos turísticos priorizados.

Señalización y Servicios

Implementación de señalización turística, paradores, senderos, miradores y servicios higiénicos.

Seguridad Turística

Implementación de medidas de seguridad y áreas de descanso en los atractivos priorizados.

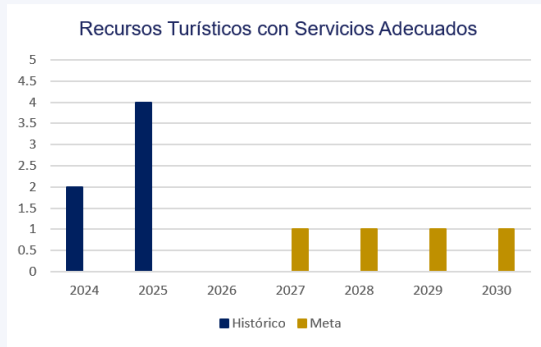
Planificación

Articulación con los tres niveles de gobierno para el cierre de brechas de infraestructura.

Responsable: UE PROAMAZONAS | **Fuente:** UE PROAMAZONAS / MEF / MINCETUR / CEPLAN

INDICADOR ESTRATÉGICO · PROAMAZONAS

Nº de Recursos Turísticos Priorizados que Brindan Servicios Turísticos Públicos en Condiciones Adecuadas



2 Histórico (2024) recursos mejorados

4 Histórico (2025) recursos mejorados

+4 Meta total (2027-2030) recursos adicionales

Fuente: MEF/MINCETUR · PROAMAZONAS

DESCRIPCIÓN DEL INDICADOR

¿Qué mide?

La cantidad de recursos turísticos priorizados que cuentan con servicios turísticos públicos en condiciones adecuadas, integrando infraestructura, equipamiento, accesibilidad y calidad de servicio.

¿Por qué es importante?

Permite evaluar el avance en el cierre de brechas turísticas y medir el impacto de las intervenciones del Gobierno Regional en la calidad de la oferta turística de Amazonas.

Articulación institucional

Requiere la intervención coordinada de los tres niveles de gobierno. La UE PROAMAZONAS es la entidad responsable del seguimiento.

Región: AMAZONAS · Dimensión: Económica

METAS PROPUESTAS

2027 – 2030

2027

1

recurso priorizado

2028

1

recurso priorizado

2029

1

recurso priorizado

2030

1

recurso priorizado

Meta acumulada al 2030: 4 recursos turísticos adicionales con servicios en condiciones adecuadas

- Identificación de Problemas e Intervenciones para el Desarrollo de la inversión y de las Comunidades Nativas y Campesinas de la Región Amazonas, a cargo de la Sub Gerencia de Comunidades Nativas y Campesinas del Gobierno Regional Amazonas <https://goo.su/T3gc8V>

Presentación de la Sub Gerencia de Comunidades Nativas y Campesinas del Gobierno Regional Amazonas

¿CUÁLES SON LOS PROBLEMAS QUE AFECTAN A LA POBLACIÓN?
MATRIZ 1: IDENTIFICACIÓN DE PROBLEMAS

TÉCNICA: LLUVIA DE IDEAS
DIMENSIÓN: **ECONÓMICO**
FUNCIÓN: COMUNIDADES NATIVAS Y CAMPESINAS
FUENTE: <https://goo.su/7ldk5>

CLASIFICACIÓN	N°	PROBLEMA PÚBLICO	FACTORES QUE CONTRIBUYEN AL PROBLEMA	EFECTOS EN LA POBLACION	SEGÚN LÍNEA DE VIDA (Marque con una X en el grupo etario)					
					Primera Infancia (0-5)	Niñez (6-11)	Adolescencia (12-17)	Juventud (18-29)	Adultez (30-59)	Adulto Mayor (60 a más)
	1	(54) Comunidades Campesinas, Provincia de Chachapoyas, Luya, Bongará y Bagua capital, región Amazonas	Desatención por el estado.	Sub desarrollo, genera pobreza y otros	X	X	X	X	X	X
	2	Comunidades Nativas en la Provincia de Condorcanqui.	Desatención por el estado	Sub Desarrollo, genera pobreza y otros	X	X	X	X	X	X

MATRIZ 2: IDENTIFICACIÓN DE INTERVENCIONES Y RESPONSABLES
DIMENSIÓN: SOCIAL SOCIODEMOGRÁFICO

N°	PROBLEMA PÚBLICO	¿CUÁLES SERÍAN LAS INTERVENCIONES DEL GOBIERNO REGIONAL EN LOS AÑOS 2027-2030?	RESPONSABLE O RESPONSABLES	LÍNEA BASE	META A LOGRAR AL 2030
1	(54) Comunidades Campesinas de los cuales (02) Comunidades no están registradas en SUNARP	- La oficina de Saneamiento Físico Legal, de la Dirección Regional de Agricultura, conformar los Equipos técnicos para la titulación de las Comunidades Campesinas de Nuevo Eden y San Martin de Marañón	Oficina Saneamiento Físico Legal		2027-2030

AGENDA 2: TALLER PARTICIPATIVO “PRIORIDADES PARA EL DESARROLLO ECONÓMICO DE LA REGIÓN AMAZONAS”

En este punto de la agenda, el Secretario Técnico de la MCLCP Amazonas entregó a cada participante las Matrices 1 y 2 para registrar sus aportes y observaciones, las cuales fueron recogidas al finalizar el taller como insumo para la elaboración del Acuerdo de Gobernabilidad Regional 2027-2030. Seguidamente se dio inicio al trabajo grupal.

PASO 1: Conformación de grupos de trabajo: Los participantes se organizaron en grupos de trabajo de acuerdo con la distribución establecida. Cada grupo abordó los temas correspondientes a los sectores asignados.

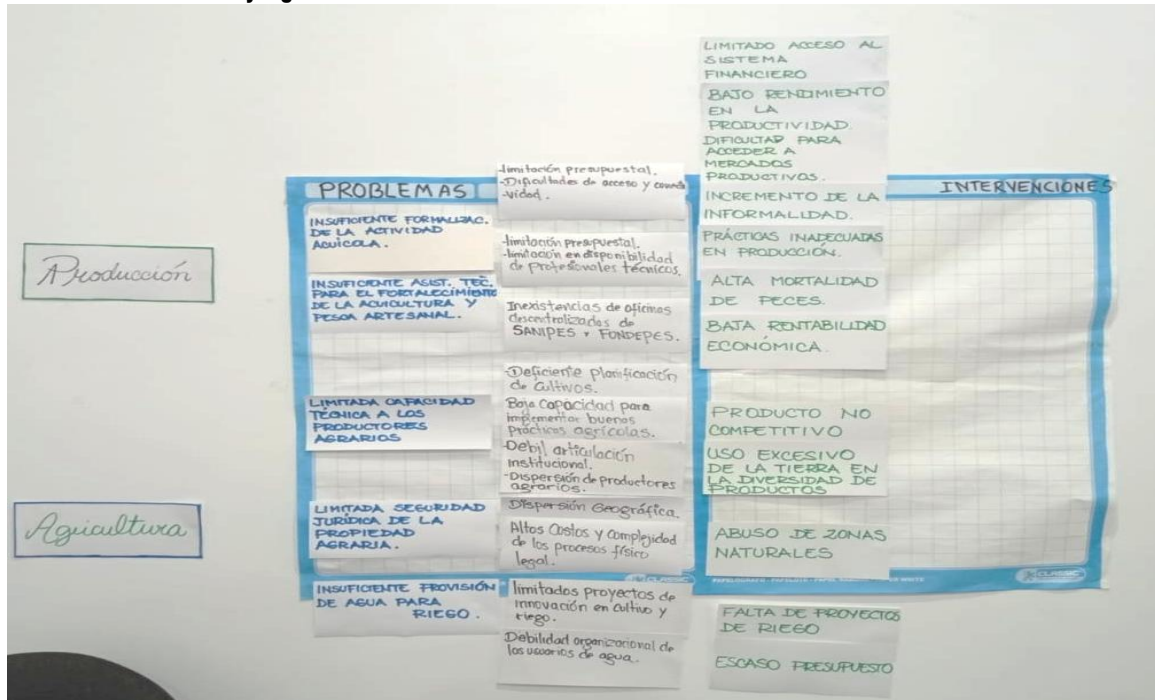
PASO 2: Análisis y diálogo participativo: Cada grupo contó con el acompañamiento del facilitador, quien orientó metodológicamente el diálogo, promovió la participación equitativa de los asistentes, organizó los aportes y apoyó la construcción de consensos. Sobre la base de la información presentada por los ponentes durante la sesión 3, los participantes analizaron los principales problemas, sus causas, efectos en la población y las posibles intervenciones que podrían ser consideradas en el Acuerdo de Gobernabilidad Regional 2027-2030.

PASO 3: Priorización de problemas y propuestas de intervención: A través del diálogo y la búsqueda de consensos, cada grupo priorizó los problemas que considera más relevantes para el desarrollo económico de la región Amazonas. Los problemas priorizados fueron registrados en tarjetas y colocados en el papelote correspondiente.

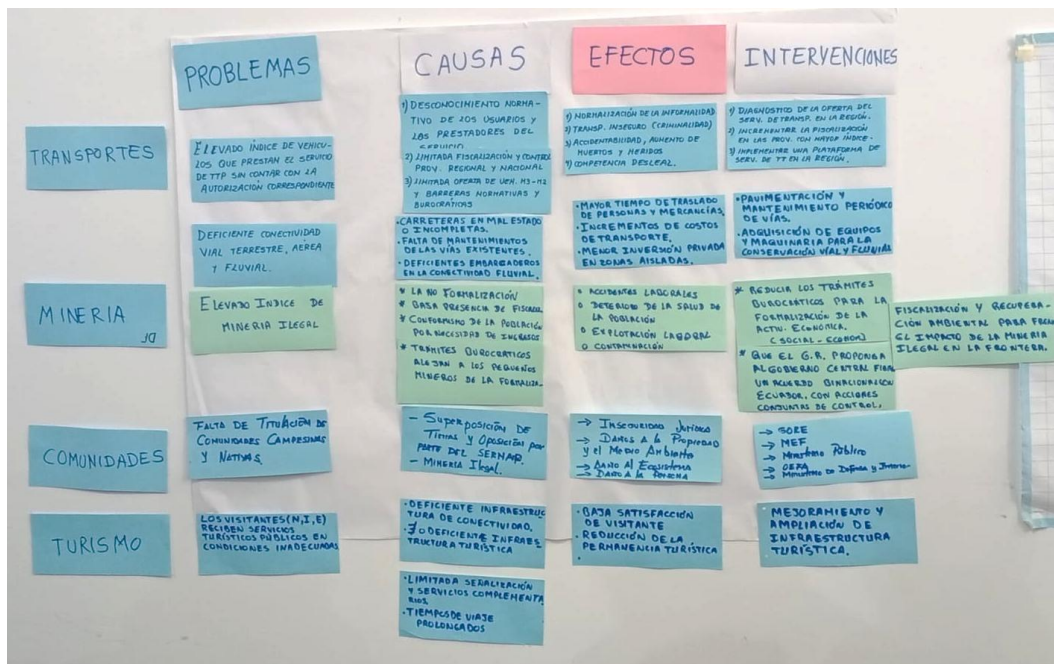
PASO 4: Plenaria y presentación de resultados: Cada grupo presentó los resultados del trabajo realizado. Se presentaron los problemas priorizados, los factores que contribuyen a su persistencia del problema, los efectos que generan en la población y las principales intervenciones propuestas para el periodo 2027-2030. Estas propuestas constituirán insumos para la formulación del Acuerdo de Gobernabilidad Regional.

Al finalizar las exposiciones, se realizó una síntesis de los principales acuerdos y prioridades identificadas durante el taller.

DIALOGO CON PARTICIPANTES
GRUPO1 : Producción y Agricultura



GRUPO 2: Transportes ,Minería Comunidades Nativas y Turismo:



- En transportes, se tiene que determinar las oficinas que son responsables por cada tipo de eje vial.
- Proamazonas, plantea que se requiere contar con información regional para la toma de decisiones, y con ello la planificación del presupuesto, para solucionar problemas transversales, con la revisión de los PEI y POI de todas las instituciones.
- Se tiene que fortalecer la dimensión institucional.
- Producción, indica que todas las instituciones existe un problema general y es la deficiencia de activos (terrenos), por lo que propone que se incremente el gasto de inversión para solucionar los problemas de la región

(infraestructura), se tiene que generar el saneamiento físico legal de los terrenos ya que la mayoría son de pertenencia de las comunidades campesinas.

- Oficina de Estadística: Indica que la DRTC no cuenta con una oficina de estadística, sobre todo en el transporte fluvial, no se encuentra mapeado y formalizado. / Con el tema de las licencias la DRTC solo tiene mapeado las licencias de la provincia de Chachapoyas mas no para los otros distritos, indican que deben solicitarlo a las municipalidades los cuales tampoco no han realizado el mapeo de la información/ Con el tema del estado de la infraestructura de las vías, cada institución maneja su propia información y no se articula. /Con el tema de las comunicaciones indican que falta de presupuesto es el principal problema para alcanzar a todos las zonas para fiscalización y/o si son detectados no son sancionados los medios de comunicación informales.
- Trabajo: Indica que la cooperación técnica es muy importante, esto se ha visto reducido en los últimos años para que se genere el presupuesto en la región.
- Sunarp: Con el tema de saneamiento físico legal es muy importante, indica que el tramite no es muy engorroso ya que existe una normativa DS 008-2021-VIVIENDA, en donde el solicitante puede realizar los tramites de manera oportuna si cuenta con el documento otorgado por parte de la comunidad y si cuenta con todos los documentos necesarios para su otorgamiento de propiedad (Saneamiento).

ACUERDOS:

- **ACUERDO 1:** Se remitirá documento de invitación para participación de la dimensión institucional a desarrollarse el día 16/06/2026
- **ACUERDO 2:** martes 7 de Julio próxima reunión de la dimensión económica.
- **ACUERTO 3:** Reiterar la solicitud de información a los sectores Dircetur, DRTC, Infraestructura, DREM, Gerencia de Inversiones.

Sin mas que tratar se dio lectura a los acuerdos de la reunión de comisión de desarrollo económico y se dio por finalizada la reunión siendo las 12:34 pm del mismo día, mes y año, pasando a firmar todos en señal de conformidad.

